



АДМИНИСТРАЦИЯ ГОРОДА ПЕРМИ  
ДЕПАРТАМЕНТ ЗЕМЕЛЬНЫХ ОТНОШЕНИЙ

РЕШЕНИЕ

о размещении объектов № 21-01-45-355 от 22 НОЯ 2021

г. Пермь, ул. Сибирская, 15

Департамент земельных отношений администрации города Перми в соответствии с пунктом 3 статьи 39.36 Земельного кодекса Российской Федерации, Положением о порядке и условиях размещения объектов на землях или земельных участках, находящихся в государственной или муниципальной собственности, на территории Пермского края без предоставления земельных участков и установления сервитутов, публичного сервитута, утвержденным постановлением Правительства Пермского края от 22 июля 2015 г. № 478-п, заявлением от 12 ноября 2021 г. № 21-01-06-15918

**разрешает:** ООО «НПО «Импульс» (ИНН 5903061324, ОГРН 1105903003590, место нахождения: 614046, Пермский край, г. Пермь, ул. Барамзиной, д.42, к.2)

**размещение объекта:** линии связи, линейно-кабельные сооружения связи и иные сооружения связи, для размещения которых не требуется разрешения на строительство (опоры для размещения оборудования связи)

**способ размещения объекта:** наземный

**на землях:** государственная собственность на которые не разграничена

**на срок:** бессрочно

**местоположение:** Пермский край, г. Пермь, Ленинский район, мкр. Камская долина.

Территория, согласно схеме, расположена в зоне с особыми условиями использования территорий: приаэродромная территория аэродрома аэропорта Большое Савино, зона катастрофического затопления, водоохранная зона, прибрежная защитная полоса, береговая полоса.

ООО «НПО «Импульс»:

1. соблюдать Правила использования воздушного пространства, установленные постановлением Правительства Российской Федерации от 11 марта 2010 г. № 138 «Об утверждении Федеральных правил использования воздушного пространства Российской Федерации»;

2. соблюдать ограничения в использовании земельного участка, установленные статьей 65 Водного кодекса Российской Федерации;

3. не допускать на земельном участке размещение объектов без обеспечения инженерной защиты таких объектов от затопления, подтопления.

4. в соответствии с пунктом 7(2) Положения о порядке и условиях размещения объектов на землях или земельных участках, находящихся в государственной или муниципальной собственности, на территории Пермского края без предоставления земельных участков и установления сервитутов, публичного сервитута, утвержденного постановлением Правительства Пермского края от 22 июля 2015 г. № 478-п, представить в департамент земельных отношений администрации города Перми в течении 1 месяца с момента размещения объектов материалы контрольной геодезической съемки размещенных объектов на бумажном и электронном носителях на безвозмездной основе.

**Приложение:** схема предполагаемых к использованию земель или части земельного участка (на 5 л. в 1 экз.).

Исполняющий обязанности заместителя  
главы администрации города Перми –  
начальника департамента земельных  
отношений администрации города Перми

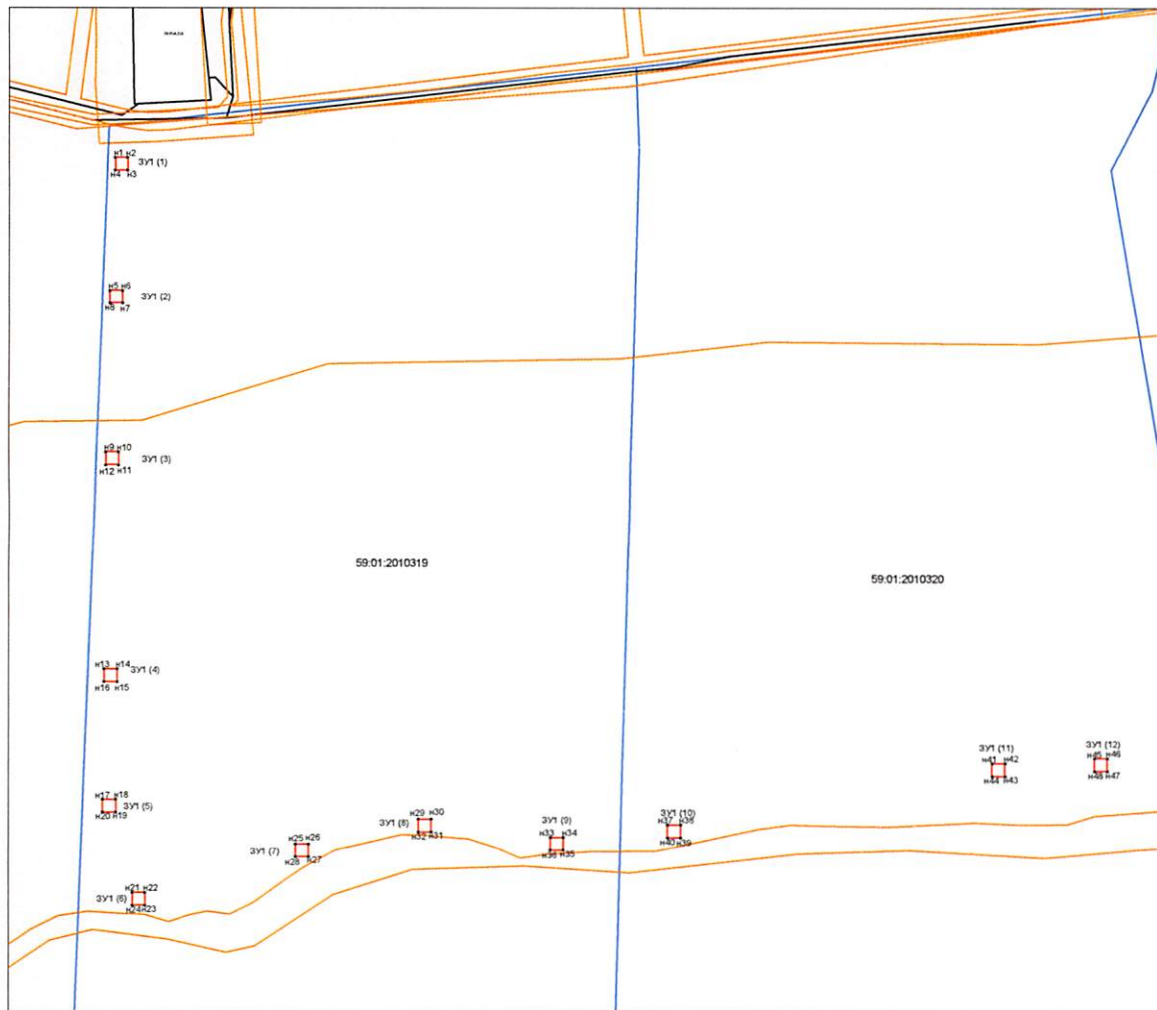


Т.Н. Мехоношина



# Схема предполагаемых к использованию земель или части земельного участка

Объект: опоры для размещения оборудования связи  
 Местоположение: Пермский край, г. Пермь, микрорайон Камская Долина  
 Площадь земель или части земельного участка, кв.м.: 1150 (46 земельных участков по 25 кв.м)  
 Категория земель: земли населенных пунктов  
 Вид разрешенного использования: Линии связи, линейно-кабельные сооружения связи и иные сооружения связи, для размещения которых не требуется разрешение на строительство



МСК - 59

Условные обозначения  
 — Граница земельного участка по сведениям ГКИ  
 59:01.3810407 — Граница образуемого земельного участка  
 59:01.3810407.7 — Номер кадастрового квартала  
 — Кадастровый номер земельного участка  
 — Граница кадастрового квартала  
 — Граница охранный зоны по сведениям ГКИ

Описание границ смежных землепользователей:  
 от м.1 до м.184 — земли общего пользования

соединение с листом 2

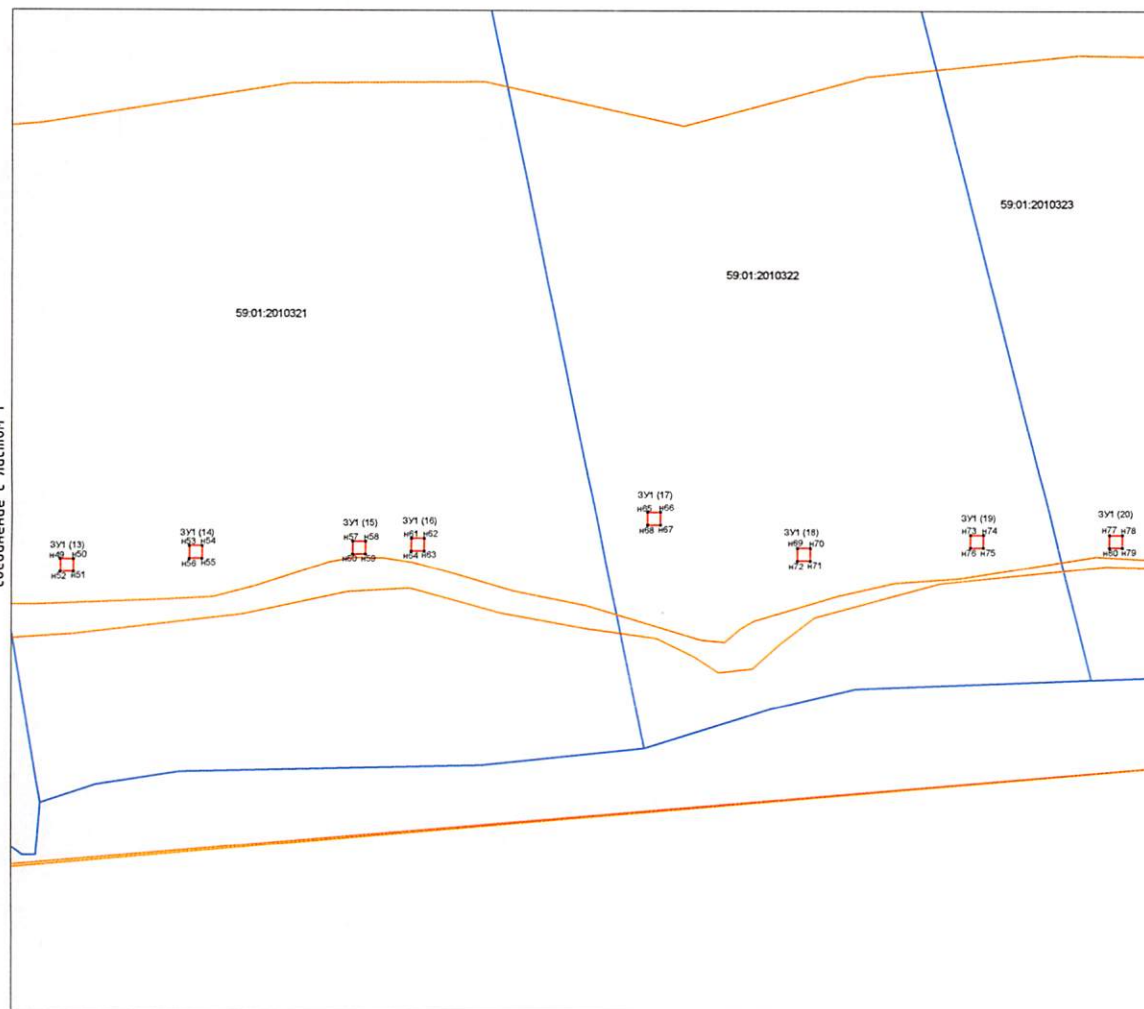
Условный номер земельного участка ЗУ1(1)		
Площадь 25 кв.м		
№	X	Y
н1	519291,05	2227938,70
н2	519291,05	2227943,71
н3	519286,06	2227943,71
н4	519286,06	2227938,70
Условный номер земельного участка ЗУ1(2)		
Площадь 25 кв.м		
№	X	Y
н5	519239,05	2227936,68
н6	519239,05	2227941,69
н7	519234,06	2227941,69
н8	519234,06	2227936,68
Условный номер земельного участка ЗУ1(3)		
Площадь 25 кв.м		
№	X	Y
н9	519175,68	2227935,07
н10	519175,68	2227940,08
н11	519170,69	2227940,08
н12	519170,69	2227935,07
Условный номер земельного участка ЗУ1(4)		
Площадь 25 кв.м		
№	X	Y
н13	519091,11	2227934,54
н14	519091,11	2227939,55
н15	519086,12	2227939,55
н16	519086,12	2227934,54
Условный номер земельного участка ЗУ1(5)		
Площадь 25 кв.м		
№	X	Y
н17	519040,09	2227933,96
н18	519040,09	2227938,97
н19	519035,10	2227938,97
н20	519035,10	2227933,96
Условный номер земельного участка ЗУ1(6)		
Площадь 25 кв.м		
№	X	Y
н21	519003,57	2227945,56
н22	519003,57	2227950,57
н23	518998,58	2227950,57
н24	518998,58	2227945,56

Условный номер земельного участка ЗУ1(7)		
Площадь 25 кв.м		
№	X	Y
н25	519022,65	2228009,39
н26	519022,65	2228014,40
н27	519017,66	2228014,40
н28	519017,66	2228009,39
Условный номер земельного участка ЗУ1(8)		
Площадь 25 кв.м		
№	X	Y
н29	519032,48	2228057,18
н30	519032,48	2228062,19
н31	519027,48	2228062,19
н32	519027,48	2228057,18
Условный номер земельного участка ЗУ1(9)		
Площадь 25 кв.м		
№	X	Y
н33	519025,34	2228108,81
н34	519025,34	2228113,82
н35	519020,35	2228113,82
н36	519020,35	2228108,81
Условный номер земельного участка ЗУ1(10)		
Площадь 25 кв.м		
№	X	Y
н37	519030,29	2228154,05
н38	519030,29	2228159,06
н39	519025,30	2228159,06
н40	519025,30	2228154,05
Условный номер земельного участка ЗУ1(11)		
Площадь 25 кв.м		
№	X	Y
н41	519054,37	2228279,72
н42	519054,37	2228284,73
н43	519049,38	2228284,73
н44	519049,38	2228279,72
Условный номер земельного участка ЗУ1(12)		
Площадь 25 кв.м		
№	X	Y
н45	519056,33	2228319,34
н46	519056,33	2228324,35
н47	519051,34	2228324,35
н48	519051,34	2228319,34

Заявитель  /П. С. Смирнов/

# Схема предполагаемых к использованию земель или части земельного участка

Объект: опоры для размещения оборудования связи  
 Местоположение: Пермский край, г. Пермь, микрорайон Камская Долина  
 Площадь земель или части земельного участка, кв.м.: 1150 (46 земельных участков по 25 кв.м)  
 Категория земель: земли населенных пунктов  
 Вид разрешенного использования: Линии связи, линейно-кабельные сооружения связи и иные сооружения связи, для размещения которых не требуется разрешение на строительство



МСК - 59

Условные обозначения  
 Граница земельного участка по сведениям ГКН  
 Граница образуемого земельного участка  
 Номер кадастрового квартала  
 Кадастровый номер земельного участка  
 Граница кадастрового квартала  
 Граница охранной зоны по сведениям ГКН

Описание границ смежных землепользователей:  
 от м.1 до м.184 - земли общего пользования

Условный номер земельного участка ЗУ1(13)		
Площадь 25 кв.м		
№	X	Y
н49	519053.92	2228388.94
н50	519053.92	2228393.95
н51	519048.93	2228393.95
н52	519048.93	2228388.94
Условный номер земельного участка ЗУ1(14)		
Площадь 25 кв.м		
№	X	Y
н53	519059.24	2228439.18
н54	519059.24	2228444.19
н55	519054.25	2228444.19
н56	519054.25	2228439.18
Условный номер земельного участка ЗУ1(15)		
Площадь 25 кв.м		
№	X	Y
н57	519061.01	2228503.08
н58	519061.01	2228508.09
н59	519056.02	2228508.09
н60	519056.02	2228503.08
Условный номер земельного участка ЗУ1(16)		
Площадь 25 кв.м		
№	X	Y
н61	519062.22	2228525.80
н62	519062.22	2228530.81
н63	519057.23	2228530.81
н64	519057.23	2228525.80

Условный номер земельного участка ЗУ1(17)		
Площадь 25 кв.м		
№	X	Y
н65	519072.60	2228617.65
н66	519072.60	2228622.66
н67	519067.61	2228622.66
н68	519067.61	2228617.65
Условный номер земельного участка ЗУ1(18)		
Площадь 25 кв.м		
№	X	Y
н69	519058.73	2228675.70
н70	519058.73	2228680.71
н71	519053.74	2228680.71
н72	519053.74	2228675.70
Условный номер земельного участка ЗУ1(19)		
Площадь 25 кв.м		
№	X	Y
н73	519063.89	2228742.80
н74	519063.89	2228747.81
н75	519058.90	2228747.81
н76	519058.90	2228742.80
Условный номер земельного участка ЗУ1(20)		
Площадь 25 кв.м		
№	X	Y
н77	519063.94	2228796.34
н78	519063.94	2228801.35
н79	519058.95	2228801.35
н80	519058.95	2228796.34

Заявитель /П. С. Смирнов/





# Схема предполагаемых к использованию земель или части земельного участка

Объект: опоры для размещения оборудования связи

Местоположение: Пермский край, г. Пермь, микрорайон Камская Долина

Площадь земель или части земельного участка, кв.м.: 1150 (46 земельных участков по 25 кв.м.)

Категория земель: земли населенных пунктов

Вид разрешенного использования: Линии связи, линейно-кабельные сооружения связи и иные сооружения связи, для размещения которых не требуется разрешение на строительство



МСК - 59

Условные обозначения  
 — Граница земельного участка по сведениям ГКН  
 — Граница образуемого земельного участка  
 59:01:3810407 Номер кадастрового квартала  
 59:01:3810407.7 Кадастровый номер земельного участка  
 — Граница кадастрового квартала  
 — Граница охранный зоны по сведениям ГКН

Описание границ смежных землепользователей:  
 от м.1 до м.184 - земли общего пользования

Условный номер земельного участка 3У1(21)			
Площадь 25 кв.м			
№	X	Y	
н81	519073,36	2228839,96	
н82	519073,36	2228844,97	
н83	519068,37	2228844,97	
н84	519068,37	2228839,96	
Условный номер земельного участка 3У1(22)			
Площадь 25 кв.м			
№	X	Y	
н85	519062,29	2228883,74	
н86	519062,29	2228888,75	
н87	519057,30	2228888,75	
н88	519057,30	2228883,74	
Условный номер земельного участка 3У1(23)			
Площадь 25 кв.м			
№	X	Y	
н89	519060,97	2228938,57	
н90	519060,97	2228943,58	
н91	519055,98	2228943,58	
н92	519055,98	2228938,57	
Условный номер земельного участка 3У1(24)			
Площадь 25 кв.м			
№	X	Y	
н93	519065,93	2228979,67	
н94	519065,93	2228984,68	
н95	519060,94	2228984,68	
н96	519060,94	2228979,67	

Условный номер земельного участка 3У1(25)			
Площадь 25 кв.м			
№	X	Y	
н97	519067,96	2229027,18	
н98	519067,96	2229032,19	
н99	519062,97	2229032,19	
н100	519062,97	2229027,18	
Условный номер земельного участка 3У1(26)			
Площадь 25 кв.м			
№	X	Y	
н101	519075,42	2229084,87	
н102	519075,42	2229089,88	
н103	519070,43	2229089,88	
н104	519070,43	2229084,87	
Условный номер земельного участка 3У1(27)			
Площадь 25 кв.м			
№	X	Y	
н105	519078,81	2229137,50	
н106	519078,81	2229142,51	
н107	519073,82	2229142,51	
н108	519073,82	2229137,50	
Условный номер земельного участка 3У1(28)			
Площадь 25 кв.м			
№	X	Y	
н109	519099,57	2229196,58	
н110	519099,57	2229201,59	
н111	519094,58	2229201,59	
н112	519094,58	2229196,58	

Заявитель



/П. С. Смирнов/

1:2000

# Схема предполагаемых к использованию земель или части земельного участка

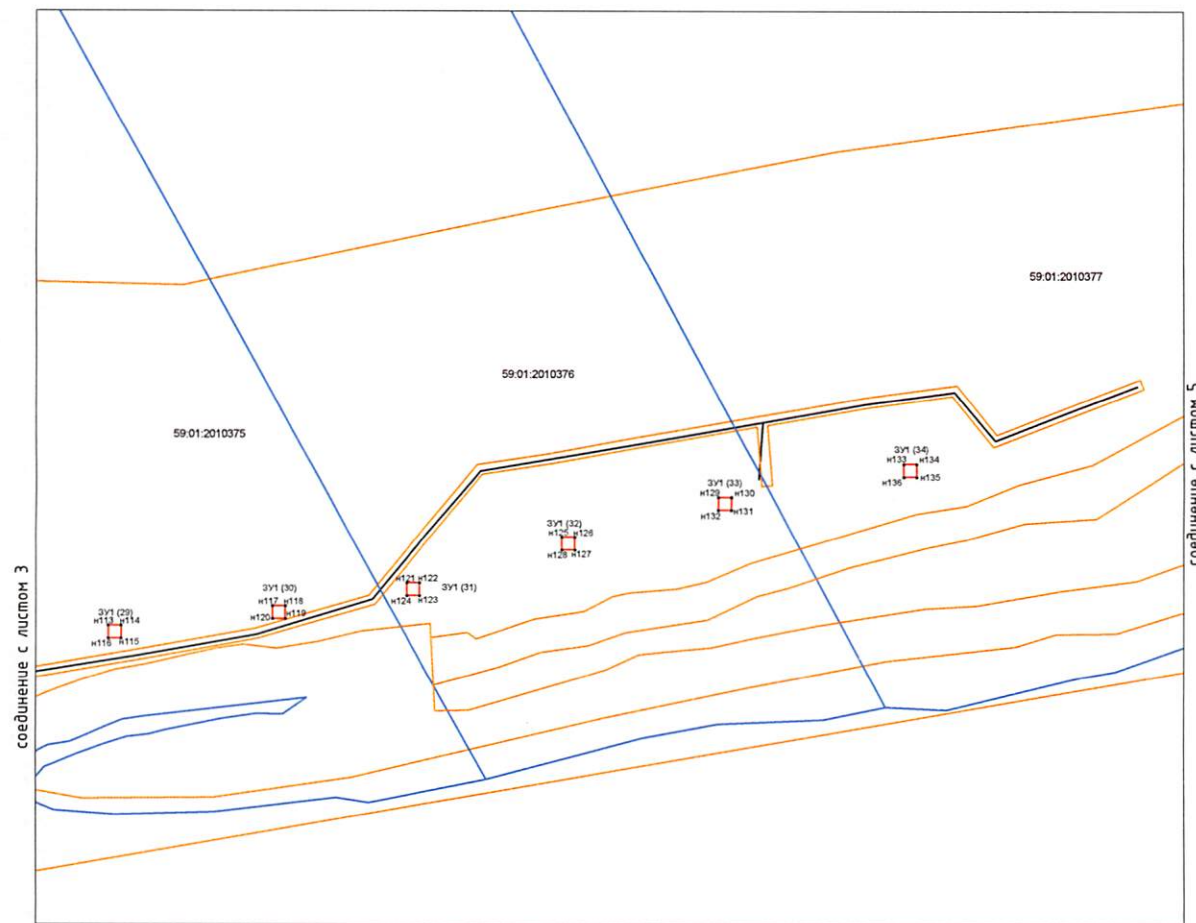
Объект: опоры для размещения оборудования связи

Местоположение: Пермский край, г. Пермь, микрорайон Камская Долина

Площадь земель или части земельного участка, кв.м.: 1150 (46 земельных участков по 25 кв.м)

Категория земель: земли населенных пунктов

Вид разрешенного использования: Линии связи, линейно-кабельные сооружения связи и иные сооружения связи, для размещения которых не требуется разрешение на строительство



МСК - 59

## Условные обозначения

- Граница земельного участка по сведениям ГКН
- Граница образуемого земельного участка
- Номер кадастрового квартала
- Кадастровый номер земельного участка
- Граница кадастрового квартала
- Граница охранной зоны по сведениям ГКН

Описание границ смежных землепользователей:

от м.1 до м.184 - земли общего пользования

Условный номер земельного участка 3У1(29)		
Площадь 25 кв.м		
№	X	Y
н113	519142,51	2229292,66
н114	519142,51	2229297,67
н115	519137,52	2229297,67
н116	519137,52	2229292,66
Условный номер земельного участка 3У1(30)		
Площадь 25 кв.м		
№	X	Y
н117	519150,19	2229356,60
н118	519150,19	2229361,61
н119	519145,20	2229361,61
н120	519145,20	2229356,60
Условный номер земельного участка 3У1(31)		
Площадь 25 кв.м		
№	X	Y
н121	519159,26	2229409,11
н122	519159,26	2229414,12
н123	519154,27	2229414,12
н124	519154,27	2229409,11
Условный номер земельного участка 3У1(32)		
Площадь 25 кв.м		
№	X	Y
н125	519177,21	2229469,19
н126	519177,21	2229474,20
н127	519172,22	2229474,20
н128	519172,22	2229469,19
Условный номер земельного участка 3У1(33)		
Площадь 25 кв.м		
№	X	Y
н129	519192,88	2229529,83
н130	519192,88	2229534,84
н131	519187,89	2229534,84
н132	519187,89	2229529,83
Условный номер земельного участка 3У1(34)		
Площадь 25 кв.м		
№	X	Y
н133	519205,93	2229601,37
н134	519205,93	2229606,38
н135	519200,94	2229606,38
н136	519200,94	2229601,37



Заявитель

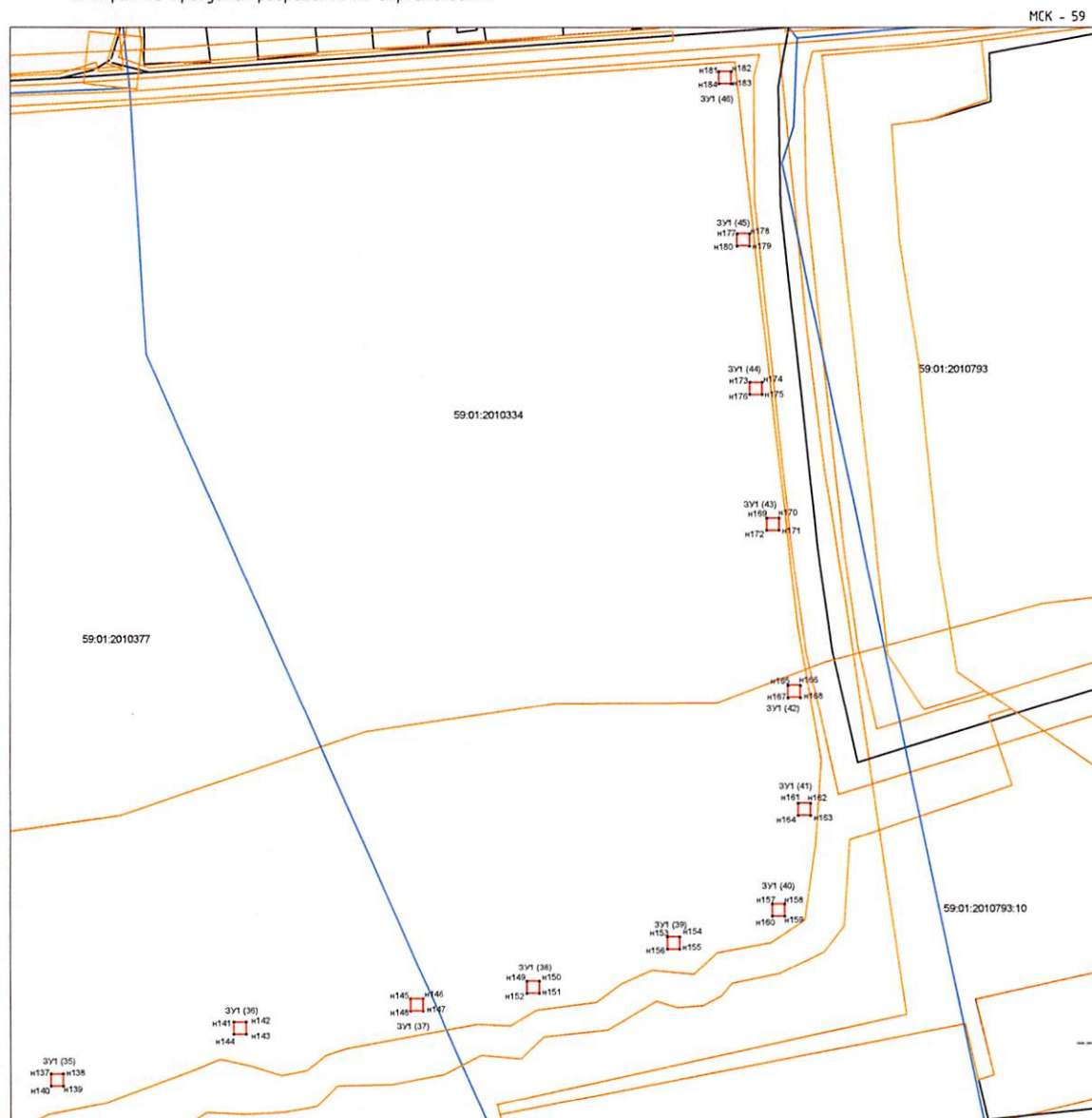
(МП, подпись)

/П. С. Смирнов/



# Схема предполагаемых к использованию земель или части земельного участка

Объект: опоры для размещения оборудования связи  
 Местоположение: Пермский край, г. Пермь, микрорайон Камская Долина  
 Площадь земель или части земельного участка, кв.м.: 1150 (46 земельных участков по 25 кв.м.)  
 Категория земель: земли населенных пунктов  
 Вид разрешенного использования: Линии связи, линейно-кабельные сооружения связи и иные сооружения связи, для размещения которых не требуется разрешение на строительство



Условные обозначения

- Граница земельного участка по сведениям ГКН
- Граница образуемого земельного участка
- Номер кадастрового квартала
- Кадастровый номер земельного участка
- Граница кадастрового квартала
- Граница охранный зоны по сведениям ГКИН

Описание границ смежных землепользователей:

от м.1 до м.184 - земли общего пользования

1:2000

Условный номер земельного участка ЗУ1(35)		
Площадь 25 кв.м		
№	X	Y
н137	519246.61	2229720.19
н138	519246.61	2229725.20
н139	519241.62	2229725.20
н140	519241.62	2229720.19
Условный номер земельного участка ЗУ1(36)		
Площадь 25 кв.м		
№	X	Y
н141	519267.94	2229795.40
н142	519267.94	2229800.41
н143	519262.95	2229800.41
н144	519262.95	2229795.40
Условный номер земельного участка ЗУ1(37)		
Площадь 25 кв.м		
№	X	Y
н145	519277.49	2229868.07
н146	519277.49	2229873.08
н147	519272.50	2229873.08
н148	519272.50	2229868.07
Условный номер земельного участка ЗУ1(38)		
Площадь 25 кв.м		
№	X	Y
н149	519284.72	2229915.72
н150	519284.72	2229920.73
н151	519279.73	2229920.73
н152	519279.73	2229915.72
Условный номер земельного участка ЗУ1(39)		
Площадь 25 кв.м		
№	X	Y
н153	519303.04	2229972.73
н154	519303.04	2229977.74
н155	519298.05	2229977.74
н156	519298.05	2229972.73
Условный номер земельного участка ЗУ1(40)		
Площадь 25 кв.м		
№	X	Y
н157	519303.04	2229972.73
н158	519316.60	2230020.50
н159	519311.61	2230020.50
н160	519311.61	2230015.49

Условный номер земельного участка ЗУ1(41)		
Площадь 25 кв.м		
№	X	Y
н161	519358.16	2230026.11
н162	519358.16	2230031.12
н163	519353.17	2230031.12
н164	519353.17	2230026.11
Условный номер земельного участка ЗУ1(42)		
Площадь 25 кв.м		
№	X	Y
н165	519406.69	2230022.09
н166	519406.69	2230027.10
н167	519401.69	2230027.10
н168	519401.69	2230022.09
Условный номер земельного участка ЗУ1(43)		
Площадь 25 кв.м		
№	X	Y
н169	519475.44	2230013.42
н170	519475.44	2230018.43
н171	519470.45	2230018.43
н172	519470.45	2230013.42
Условный номер земельного участка ЗУ1(44)		
Площадь 25 кв.м		
№	X	Y
н173	519531.41	2230006.67
н174	519531.41	2230011.68
н175	519526.42	2230011.68
н176	519526.42	2230006.67
Условный номер земельного участка ЗУ1(45)		
Площадь 25 кв.м		
№	X	Y
н177	519592.59	2230001.62
н178	519592.59	2230006.63
н179	519587.60	2230006.63
н180	519587.60	2230001.62
Условный номер земельного участка ЗУ1(46)		
Площадь 25 кв.м		
№	X	Y
н181	519659.14	2229994.50
н182	519659.14	2229999.51
н183	519654.15	2229999.51
н184	519654.15	2229994.50

Заявитель  /П. С. Смирнов/